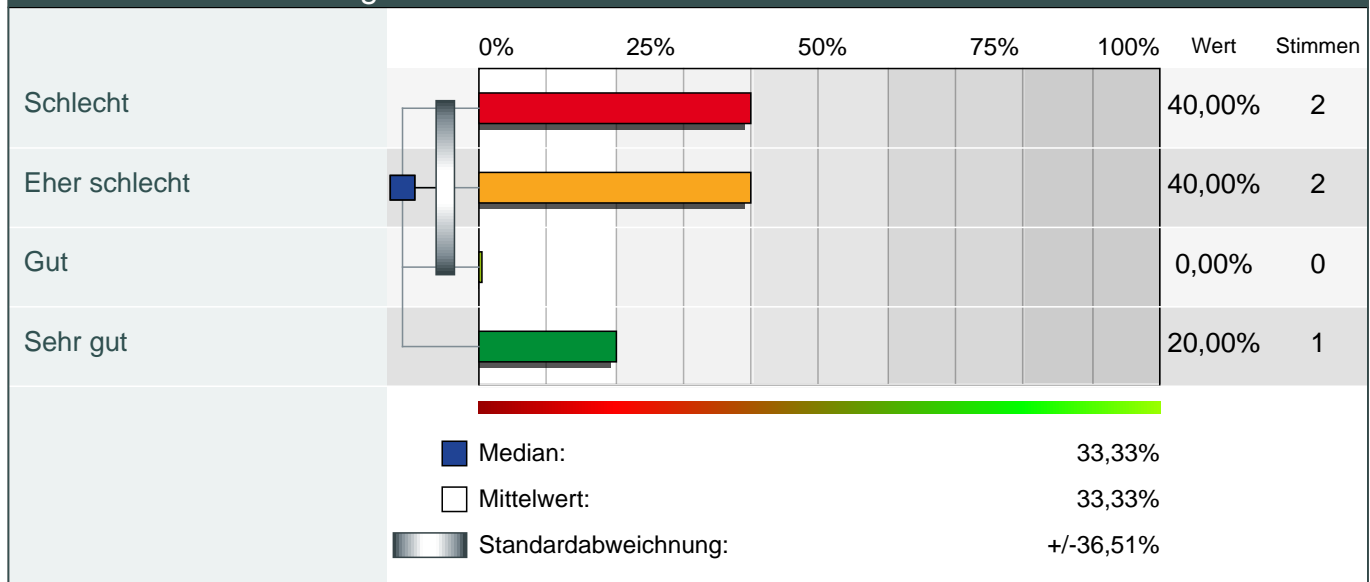


Wie beurteilen Sie die generelle Arbeit der Gemeinde als Unternehmensstandort?





## Wie beurteilen Sie die generelle Arbeit der Gemeinde als Unternehmensstandort?





Welche konkreten Leistungen haben Sie für Ihr Unternehmen bereits in Anspruch genommen?



In welchen Bereichen und Feldern sollte die Gemeinde in den nächsten Jahren Schwerpunkte setzen bzw. aktiver werden? (Mehrfachantworten möglich)

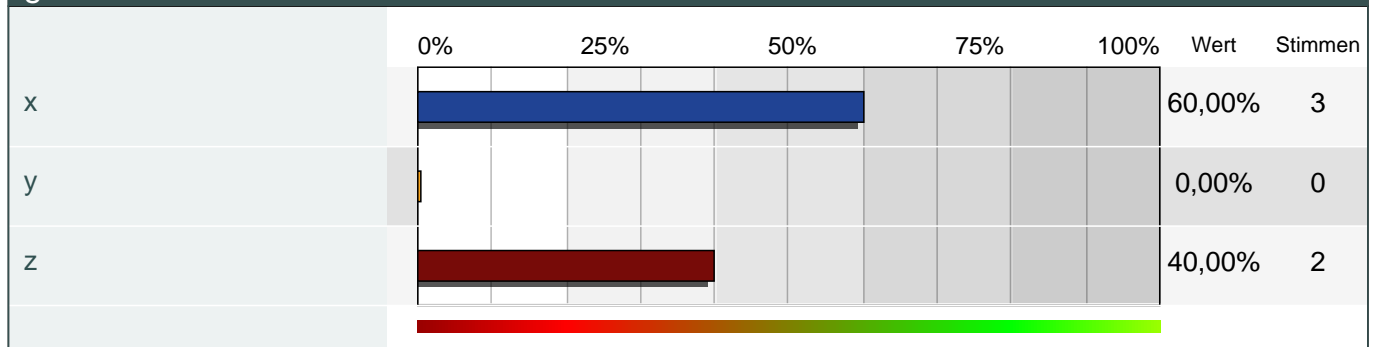


Beispiel einer bildunterstützten Befragung: "Umfahrung Feldkirch Süd"





## Welche konkreten Leistungen haben Sie für Ihr Unternehmen bereits in Anspruch genommen?



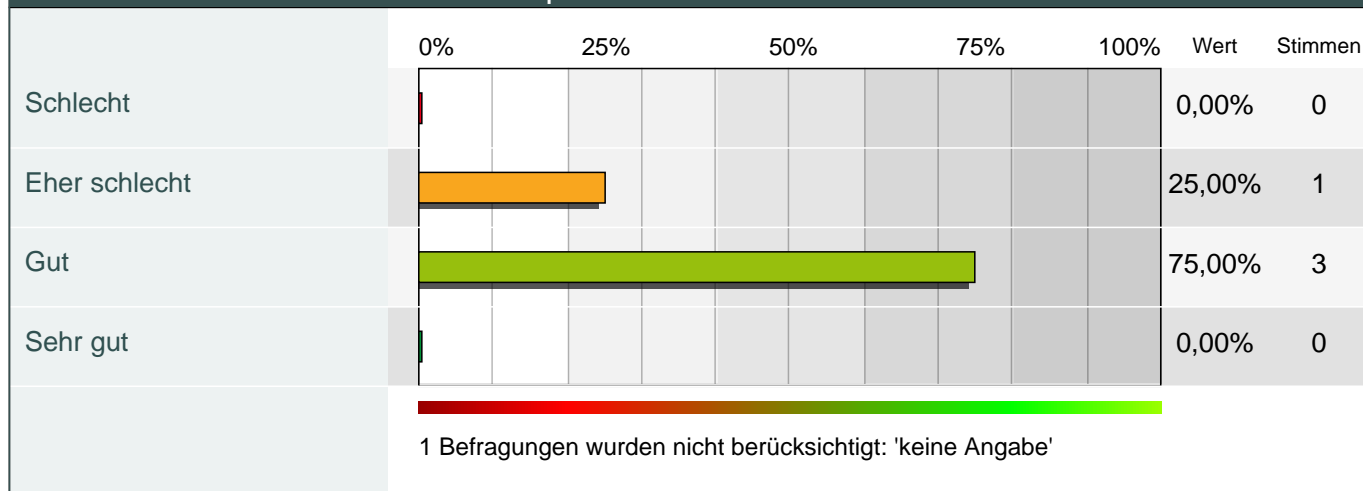


## Wie zufrieden waren Sie mit den Leistungen?





## Wie bewerten Sie die Arbeit der Experten/innen Ihrer Standort/Gemeinde/Stadt ?





In welchen Bereichen und Feldern sollte die Gemeinde in den nächsten Jahren Schwerpunkte setzen bzw. aktiver werden? (Mehrfachantworten möglich)





Bitte bewerten Sie den ersten Entwurf zur Verkehrsplanung "Umfahrung Feldkirch Süd".





## Welchem Wirtschaftszweig ist Ihr Unternehmen zuzuordnen?



## Lage des Unternehmens



## Wie viele Mitarbeiter beschäftigt Ihr Unternehmen?



## Jährlicher Umsatz



## Wo befindet sich Ihr Unternehmen?

--

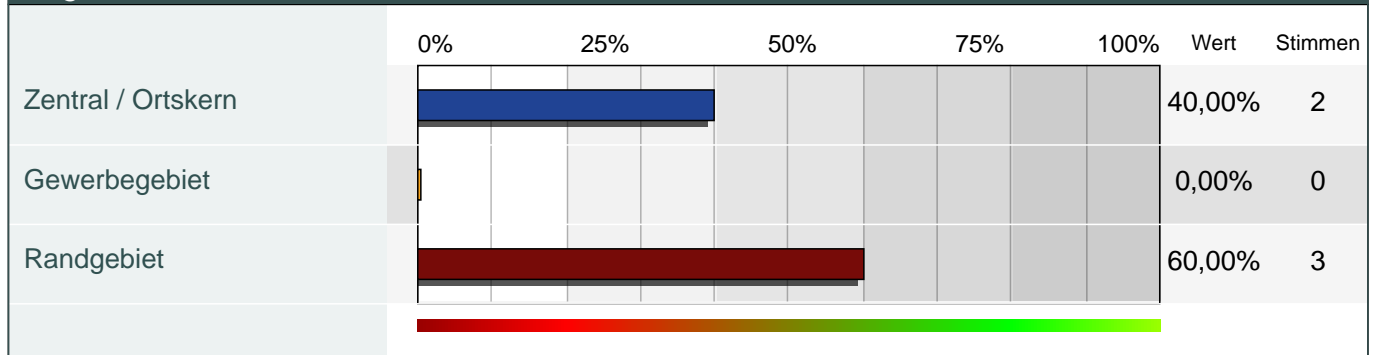


## Welchem Wirtschaftszweig ist Ihr Unternehmen zuzuordnen?





## Lage des Unternehmens





## Wie viele Mitarbeiter beschäftigt Ihr Unternehmen?





## Jährlicher Umsatz















Wo befindet sich Ihr Unternehmen?



## Bundesland

	0%	25%	50%	75%	100%	Wert	Stimmen
Burgenland						0,00%	0
Kärnten						0,00%	0
Niederösterreich						0,00%	0
Oberösterreich						0,00%	0
Salzburg						0,00%	0
Steiermark						0,00%	0
Tirol						0,00%	0
Vorarlberg						0,00%	0
Wien						0,00%	0
							



	2%	20%	80%	72%	100%	Max	Min
Annabetsen	0.00%	0.00%	0.00%	0.00%	0.00%	0	0
Baden	0.00%	0.00%	0.00%	0.00%	0.00%	0	0
Baldern	0.00%	0.00%	0.00%	0.00%	0.00%	0	0
Bärenau an der Inn	0.00%	0.00%	0.00%	0.00%	0.00%	0	0
Bengen	0.00%	0.00%	0.00%	0.00%	0.00%	0	0
Bruck an der Leitha	0.00%	0.00%	0.00%	0.00%	0.00%	0	0
Bruck an der Mur	0.00%	0.00%	0.00%	0.00%	0.00%	0	0
Deutsch-Wagram	0.00%	0.00%	0.00%	0.00%	0.00%	0	0
Dornbirn	0.00%	0.00%	0.00%	0.00%	0.00%	0	0
Eberding	0.00%	0.00%	0.00%	0.00%	0.00%	0	0
Eisenstadt(GaSt)	0.00%	0.00%	0.00%	0.00%	0.00%	0	0
Eisenstadt-Umgebung	0.00%	0.00%	0.00%	0.00%	0.00%	0	0
Feldbach	0.00%	0.00%	0.00%	0.00%	0.00%	0	0
Feldkirchen	0.00%	0.00%	0.00%	0.00%	0.00%	0	0
Frerastadt	0.00%	0.00%	0.00%	0.00%	0.00%	0	0
Fröttiswald	0.00%	0.00%	0.00%	0.00%	0.00%	0	0
Gmünd	0.00%	0.00%	0.00%	0.00%	0.00%	0	0
Gmünd	0.00%	0.00%	0.00%	0.00%	0.00%	0	0
Graz(GaSt)	0.00%	0.00%	0.00%	0.00%	0.00%	0	0
Graz-Umgebung	0.00%	0.00%	0.00%	0.00%	0.00%	0	0
Grieskirchen	0.00%	0.00%	0.00%	0.00%	0.00%	0	0
Güssing	0.00%	0.00%	0.00%	0.00%	0.00%	0	0
Güssinghof	0.00%	0.00%	0.00%	0.00%	0.00%	0	0
Haidau	0.00%	0.00%	0.00%	0.00%	0.00%	0	0
Hariberg	0.00%	0.00%	0.00%	0.00%	0.00%	0	0
Harmannsdorf	0.00%	0.00%	0.00%	0.00%	0.00%	0	0
Hollabrunn	0.00%	0.00%	0.00%	0.00%	0.00%	0	0
Horn	0.00%	0.00%	0.00%	0.00%	0.00%	0	0
Innsb	0.00%	0.00%	0.00%	0.00%	0.00%	0	0
Innsbruck-Land	0.00%	0.00%	0.00%	0.00%	0.00%	0	0
Innsbruck-Stadt	0.00%	0.00%	0.00%	0.00%	0.00%	0	0
Jennersdorf	0.00%	0.00%	0.00%	0.00%	0.00%	0	0
Jordanburg	0.00%	0.00%	0.00%	0.00%	0.00%	0	0
Kirchdorf an der Krems	0.00%	0.00%	0.00%	0.00%	0.00%	0	0
Kitzbühel	0.00%	0.00%	0.00%	0.00%	0.00%	0	0
Klingenberg-Land	0.00%	0.00%	0.00%	0.00%	0.00%	0	0
Klingenberg(GaSt)	0.00%	0.00%	0.00%	0.00%	0.00%	0	0
Kornfeld	0.00%	0.00%	0.00%	0.00%	0.00%	0	0
Korneuburg	0.00%	0.00%	0.00%	0.00%	0.00%	0	0
Krems an der Donau(GaSt)	0.00%	0.00%	0.00%	0.00%	0.00%	0	0
Krems(Land)	0.00%	0.00%	0.00%	0.00%	0.00%	0	0
Kufstein	0.00%	0.00%	0.00%	0.00%	0.00%	0	0
Landeck	0.00%	0.00%	0.00%	0.00%	0.00%	0	0
Leibitz	0.00%	0.00%	0.00%	0.00%	0.00%	0	0
Leoben	0.00%	0.00%	0.00%	0.00%	0.00%	0	0
Leond	0.00%	0.00%	0.00%	0.00%	0.00%	0	0
Leoben	0.00%	0.00%	0.00%	0.00%	0.00%	0	0
Liebau	0.00%	0.00%	0.00%	0.00%	0.00%	0	0
Löbendorf	0.00%	0.00%	0.00%	0.00%	0.00%	0	0
Linz(GaSt)	0.00%	0.00%	0.00%	0.00%	0.00%	0	0
Linz-Land	0.00%	0.00%	0.00%	0.00%	0.00%	0	0
Mahlsdorf	0.00%	0.00%	0.00%	0.00%	0.00%	0	0
Mals	0.00%	0.00%	0.00%	0.00%	0.00%	0	0
Mautsach	0.00%	0.00%	0.00%	0.00%	0.00%	0	0
Mauts	0.00%	0.00%	0.00%	0.00%	0.00%	0	0
Münchsmühl	0.00%	0.00%	0.00%	0.00%	0.00%	0	0
Münster	0.00%	0.00%	0.00%	0.00%	0.00%	0	0
Neustadt	0.00%	0.00%	0.00%	0.00%	0.00%	0	0
Neustadt am Rbe	0.00%	0.00%	0.00%	0.00%	0.00%	0	0
Neusiedl am Rbe	0.00%	0.00%	0.00%	0.00%	0.00%	0	0
Neusiedl an der Donau	0.00%	0.00%	0.00%	0.00%	0.00%	0	0
Neusiedl an der Leitha	0.00%	0.00%	0.00%	0.00%	0.00%	0	0
Neusiedl an der Raasdorf	0.00%	0.00%	0.00%	0.00%	0.00%	0	0
Neusiedl an der Ried	0.00%	0.00%	0.00%	0.00%	0.00%	0	0
Neusiedl an der Ried	0.00%	0.00%	0.00%	0.00%	0.00%	0	0
Neusiedl an der Ried	0.00%	0.00%	0.00%	0.00%	0.00%	0	0
Neusiedl an der Ried	0.00%	0.00%	0.00%	0.00%	0.00%	0	0
Neusiedl an der Ried	0.00%	0.00%	0.00%	0.00%	0.00%	0	0
Neusiedl an der Ried	0.00%	0.00%	0.00%	0.00%	0.00%	0	0
Neusiedl an der Ried	0.00%	0.00%	0.00%	0.00%	0.00%	0	0
Neusiedl an der Ried	0.00%	0.00%	0.00%	0.00%	0.00%	0	0
Neusiedl an der Ried	0.00%	0.00%	0.00%	0.00%	0.00%	0	0
Neusiedl an der Ried	0.00%	0.00%	0.00%	0.00%	0.00%	0	0
Neusiedl an der Ried	0.00%	0.00%	0.00%	0.00%	0.00%	0	0
Neusiedl an der Ried	0.00%	0.00%	0.00%	0.00%	0.00%	0	0
Neusiedl an der Ried	0.00%	0.00%	0.00%	0.00%	0.00%	0	0
Neusiedl an der Ried	0.00%	0.00%	0.00%	0.00%	0.00%	0	0
Neusiedl an der Ried	0.00%	0.00%	0.00%	0.00%	0.00%	0	0
Neusiedl an der Ried	0.00%	0.00%	0.00%	0.00%	0.00%	0	0
Neusiedl an der Ried	0.00%	0.00%	0.00%	0.00%	0.00%	0	0
Neusiedl an der Ried	0.00%	0.00%	0.00%	0.00%	0.00%	0	0
Neusiedl an der Ried	0.00%	0.00%	0.00%	0.00%	0.00%	0	0
Neusiedl an der Ried	0.00%	0.00%	0.00%	0.00%	0.00%	0	0
Neusiedl an der Ried	0.00%	0.00%	0.00%	0.00%	0.00%	0	0
Neusiedl an der Ried	0.00%	0.00%	0.00%	0.00%	0.00%	0	0
Neusiedl an der Ried	0.00%	0.00%	0.00%	0.00%	0.00%	0	0
Neusiedl an der Ried	0.00%	0.00%	0.00%	0.00%	0.00%	0	0
Neusiedl an der Ried	0.00%	0.00%	0.00%	0.00%	0.00%	0	0
Neusiedl an der Ried	0.00%	0.00%	0.00%	0.00%	0.00%	0	0
Neusiedl an der Ried	0.00%	0.00%	0.00%	0.00%	0.00%	0	0
Neusiedl an der Ried	0.00%	0.00%	0.00%	0.00%	0.00%	0	0
Neusiedl an der Ried	0.00%	0.00%	0.00%	0.00%	0.00%	0	0
Neusiedl an der Ried	0.00%	0.00%	0.00%	0.00%	0.00%	0	0
Neusiedl an der Ried	0.00%	0.00%	0.00%	0.00%	0.00%	0	0
Neusiedl an der Ried	0.00%	0.00%	0.00%	0.00%	0.00%	0	0
Neusiedl an der Ried	0.00%	0.00%	0.00%	0.00%	0.00%	0	0
Neusiedl an der Ried	0.00%	0.00%	0.00%	0.00%	0.00%	0	0
Neusiedl an der Ried	0.00%	0.00%	0.00%	0.00%	0.00%	0	0
Neusiedl an der Ried	0.00%	0.00%	0.00%	0.00%	0.00%	0	0
Neusiedl an der Ried	0.00%	0.00%	0.00%	0.00%	0.00%	0	0
Neusiedl an der Ried	0.00%	0.00%	0.00%	0.00%	0.00%	0	0
Neusiedl an der Ried	0.00%	0.00%	0.00%	0.00%	0.00%	0	0
Neusiedl an der Ried	0.00%	0.00%	0.00%	0.00%	0.00%	0	0
Neusiedl an der Ried	0.00%	0.00%	0.00%	0.00%	0.00%	0	0
Neusiedl an der Ried	0.00%	0.00%	0.00%	0.00%	0.00%	0	0
Neusiedl an der Ried	0.00%	0.00%	0.00%	0.00%	0.00%	0	0
Neusiedl an der Ried	0.00%	0.00%	0.00%	0.00%	0.00%	0	0
Neusiedl an der Ried	0.00%	0.00%	0.00%	0.00%	0.00%	0	0
Neusiedl an der Ried	0.00%	0.00%	0.00%	0.00%	0.00%	0	0
Neusiedl an der Ried	0.00%	0.00%	0.00%	0.00%	0.00%	0	0
Neusiedl an der Ried	0.00%	0.00%	0.00%	0.00%	0.00%	0	0
Neusiedl an der Ried	0.00%	0.00%	0.00%	0.00%	0.00%	0	0
Neusiedl an der Ried	0.00%	0.00%	0.00%	0.00%	0.00%	0	0
Neusiedl an der Ried	0.00%	0.00%	0.00%	0.00%	0.00%	0	0
Neusiedl an der Ried	0.00%	0.00%	0.00%	0.00%	0.00%	0	0
Neusiedl an der Ried	0.00%	0.00%	0.00%	0.00%	0		



